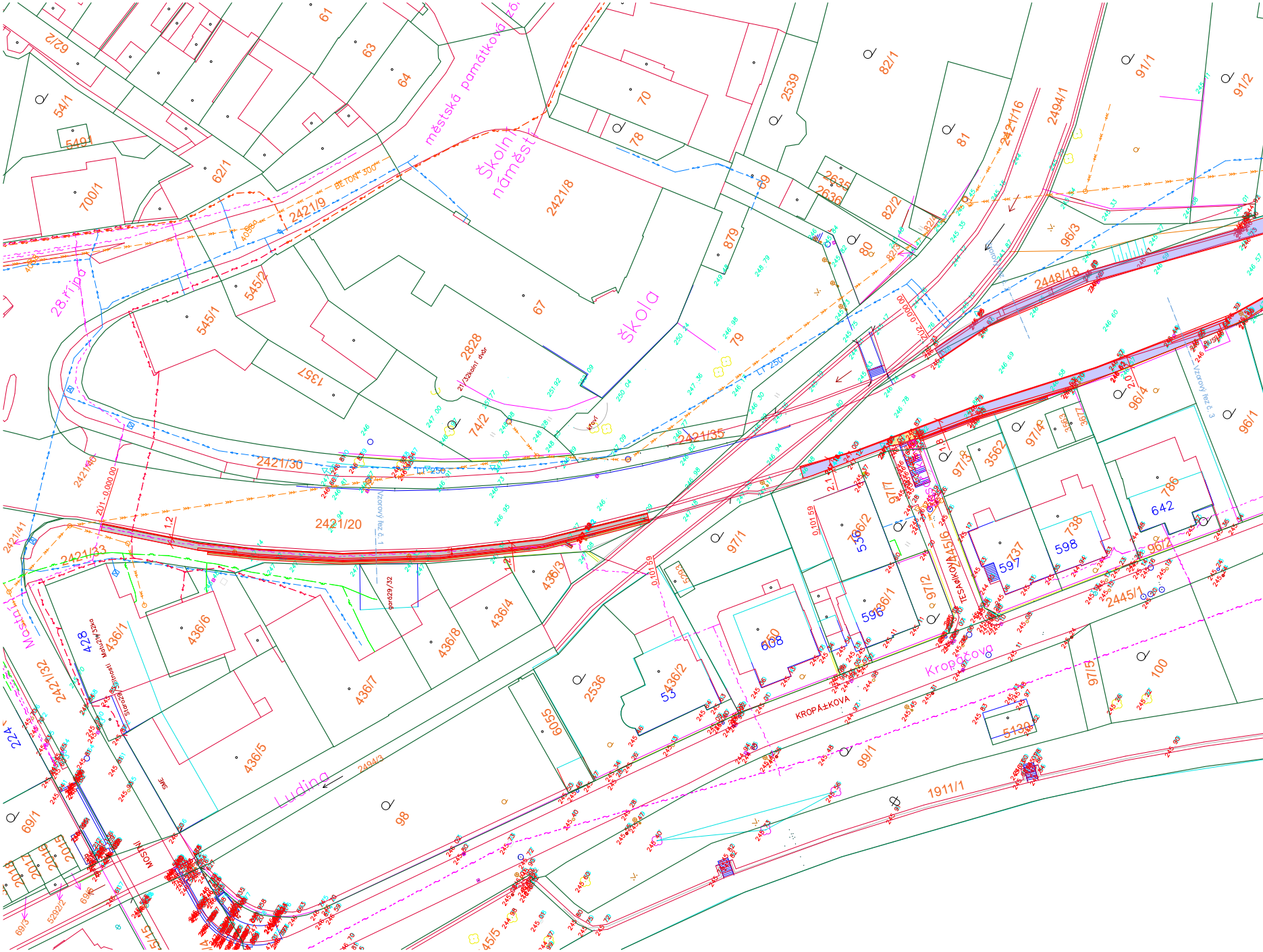

městská památková zóna
Školní náměstí
škola
28. října
Mostní
Luďina
Kropáčova
KROPÁČOVA
TESAŘÍKOVA
MOSTNÍ
BETON 300
LT 250
Vzorový řez č. 1
Vzorový řez č. 3
2828
2121/32 školní dvůr
krovy
62/2
54/1
54/1
700/1
62/1
61
63
64
70
78
2539
82/1
81
91/1
91/2
2494/1
2421/16
2421/8
2421/9
545/2
545/1
1357
67
879
79
69
2635
2636
82/2
80
96/3
2448/18
2421/35
2421/30
2421/20
2421/33
2421/41
2421/40
74/2
436/3
436/4
436/6
436/1
436/8
436/7
436/5
436/2
428
2421/32
224
69/1
69/3
2494/3
98
6055
2536
53
97/1
606
608
596
556/2
596/1
97/2
97/7
2445/6
597
598
738
786
642
3562
97/3
97/4
3563
3677
96/4
96/2
96/1
2445/1
100
97/5
5130
99/1
1911/1
2017
2016
2015
2018
5292/2
6903
gar629/32

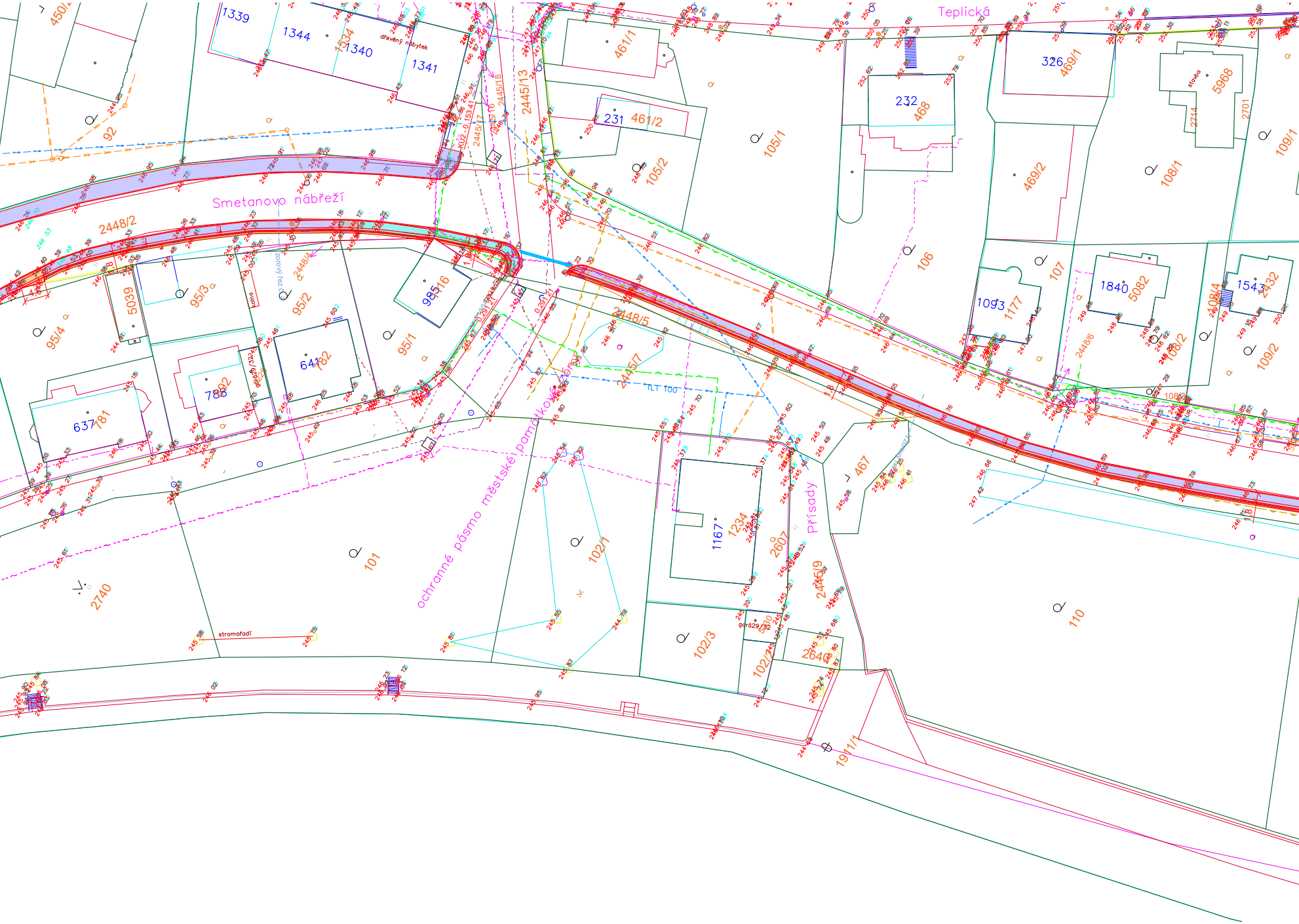
Teplická
Smetanovo nábřeží
Přísady
ochranné pásmo městské památkové
450/2
1339
1344
1534
1340
1341
dřevěný nábytek
461/1
231
461/2
232
468
326
469/1
5968
stodola
2714
2701
109/1
105/1
105/2
469/2
108/1
2445/13
2445/16
2445/18
2445/17
92
2448/2
5039
95/3
95/2
2448/4
kolna
985
116
95/4
95/1
641
182
788
92
637
781
2448/5
2445/7
TLT 100
106
107
1093
1177
1840
5082
1543
2432
108/4
108/2
109/2
2448/6
467
101
2740
102/1
1167
1234
2607
2445/9
102/3
102/2
garáž
2640
110
19/1/1
stromořadí

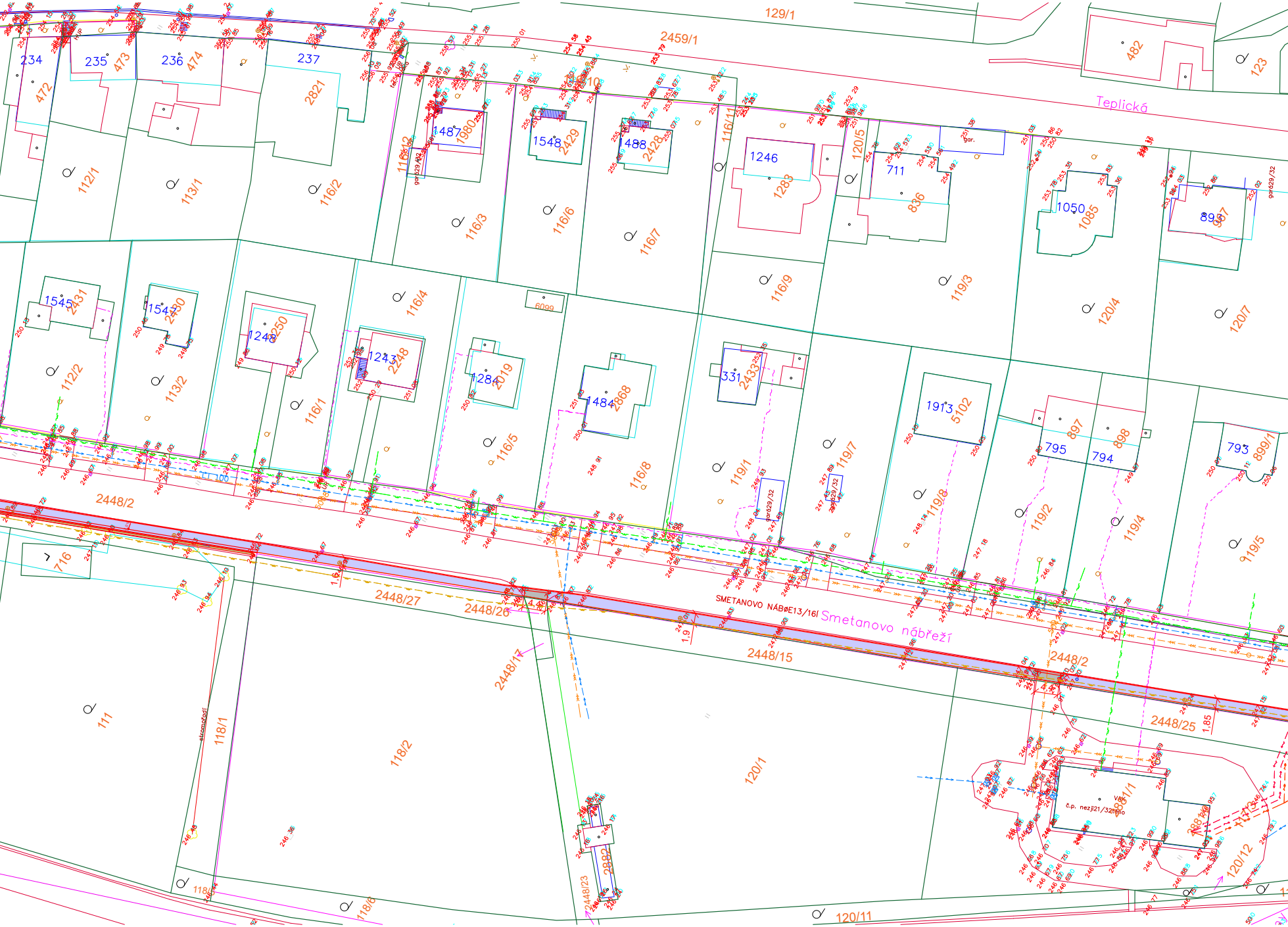
Teplická
Smetanovo nábřeží
129/1
2459/1
482
123
234
235
236
237
472
473
474
2821
1487
1980
1548
2429
1488
2428
1246
1283
711
836
1050
1085
893
112/1
113/1
116/2
116/3
116/6
116/7
116/11
116/9
116/12
120/5
119/3
120/4
120/7
1545
2431
1547
2430
1248
2250
1243
2248
1284
2019
6099
1484
2868
331
2433
1913
5102
795
897
794
898
793
899/1
112/2
113/2
116/1
116/4
116/5
116/8
119/1
119/7
119/8
119/2
119/4
119/5
2448/2
2448/27
2448/26
2448/17
2448/15
2448/25
2448/23
716
111
118/1
118/2
118/4
118/6
120/1
2882
2881/1
120/12
120/11
LT 100
gar.
1,9
1,85

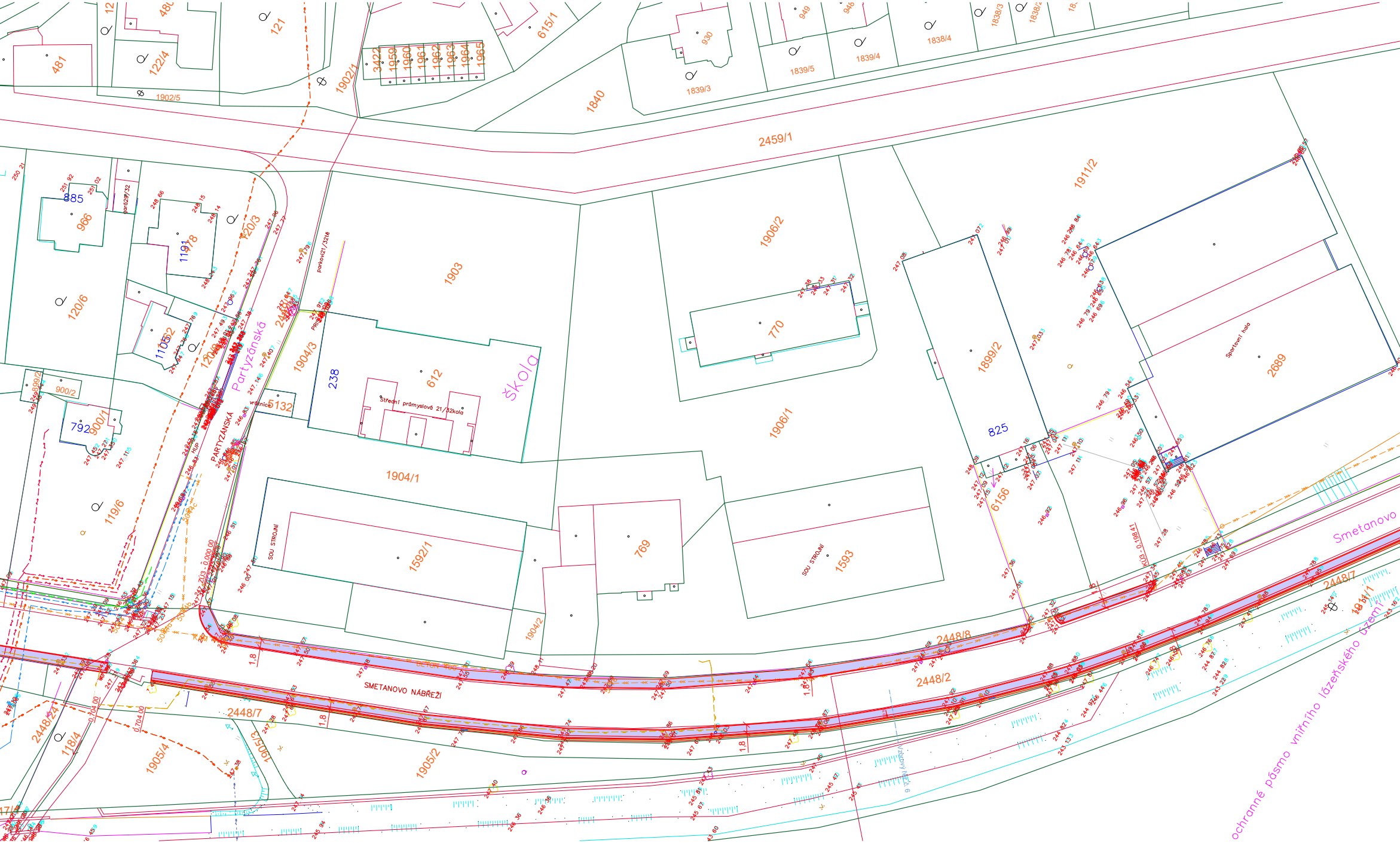
481
122/4
121
1902/5
1902/1
3422
1959
1960
1961
1962
1963
1964
1965
615/1
1840
930
1839/3
949
946
1839/5
1839/4
1838/4
1838/3
2459/1
885
966
1191
1178
120/3
120/6
1105/2
1204/3
Partyzánská
PARTYZÁNSKÁ
2449/1
1904/3
238
612
Střední průmyslová 21/32kola
škola
5132
1903
1906/2
770
1906/1
1911/2
1899/2
825
Sportovní hala
2689
6156
900/2
899/2
792
900/1
119/6
1904/1
SOU STROJNÍ
1592/1
769
1593
1904/2
2448/8
SMETANOVO NÁBŘEŽÍ
2448/7
2448/2
Smetanovo
1911/1
2448/24
118/4
1905/4
1905/3
1905/2
1.8
ochranné pásmo vnitřního lázeňského území

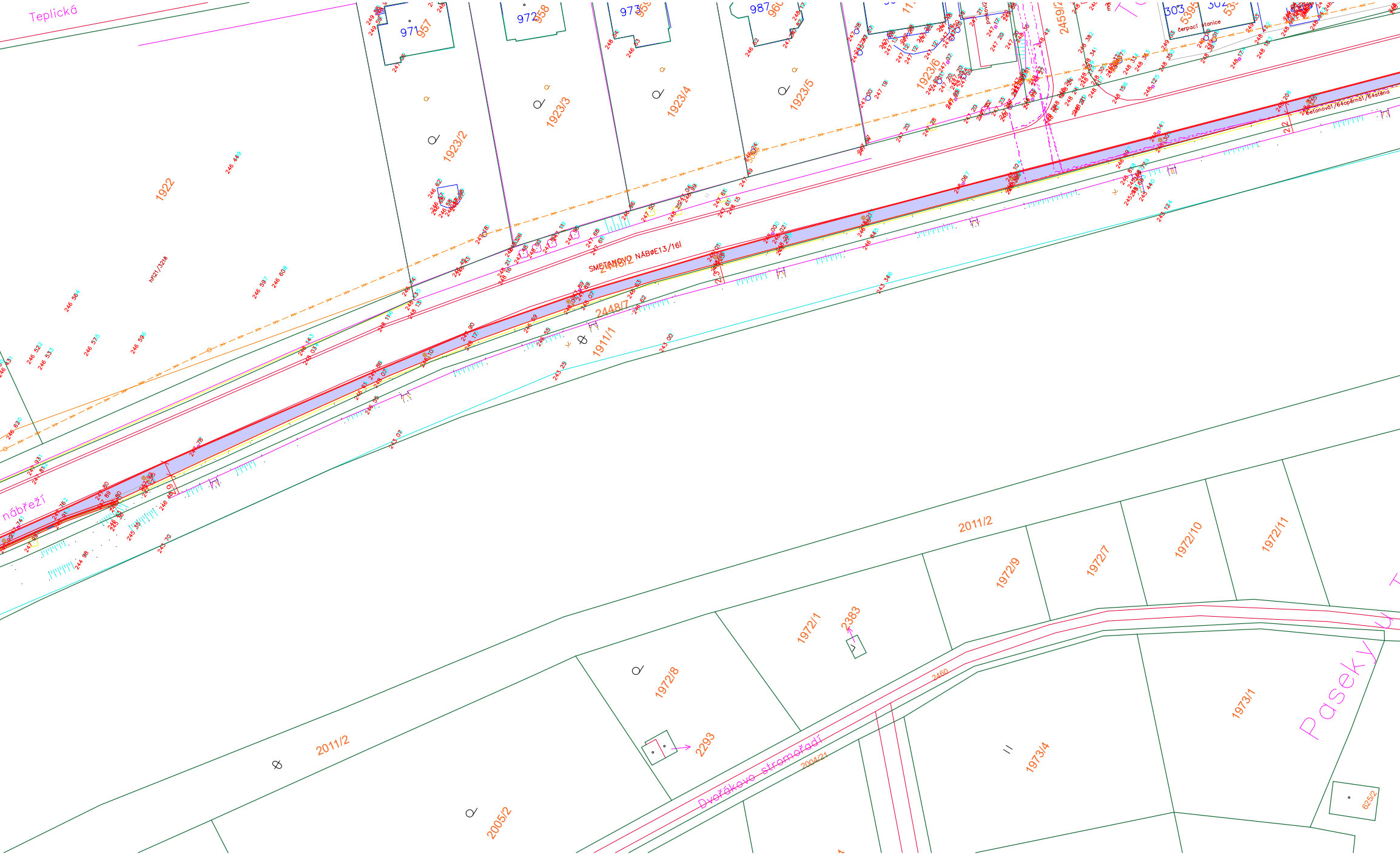
Teplická
971
957
972
958
973
959
987
960
1922
1923/2
1923/3
1923/4
1923/5
1923/6
2459/2
303
539
302
538
čerpací stanice
betonová/64opěrná/64stěna
SMETANOVO NÁBŘEŽÍ3/16l
2448/2
2448/7
1911/1
nábřeží
2011/2
1972/9
1972/7
1972/10
1972/11
1972/1
2383
1972/8
2293
2011/2
Dvořákovo stromořadí
2004/21
2460
1973/4
1973/1
Paseky
625/2
2005/2

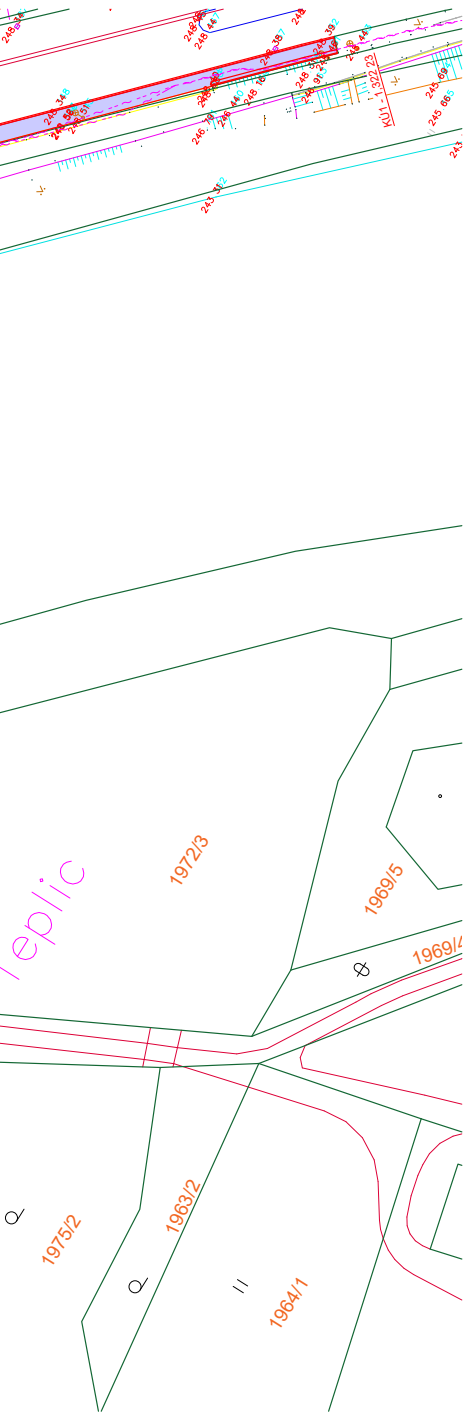

KÚ1 - 1,322.23
eplic
1972/3
1969/5
1969/4
1975/2
1963/2
1964/1

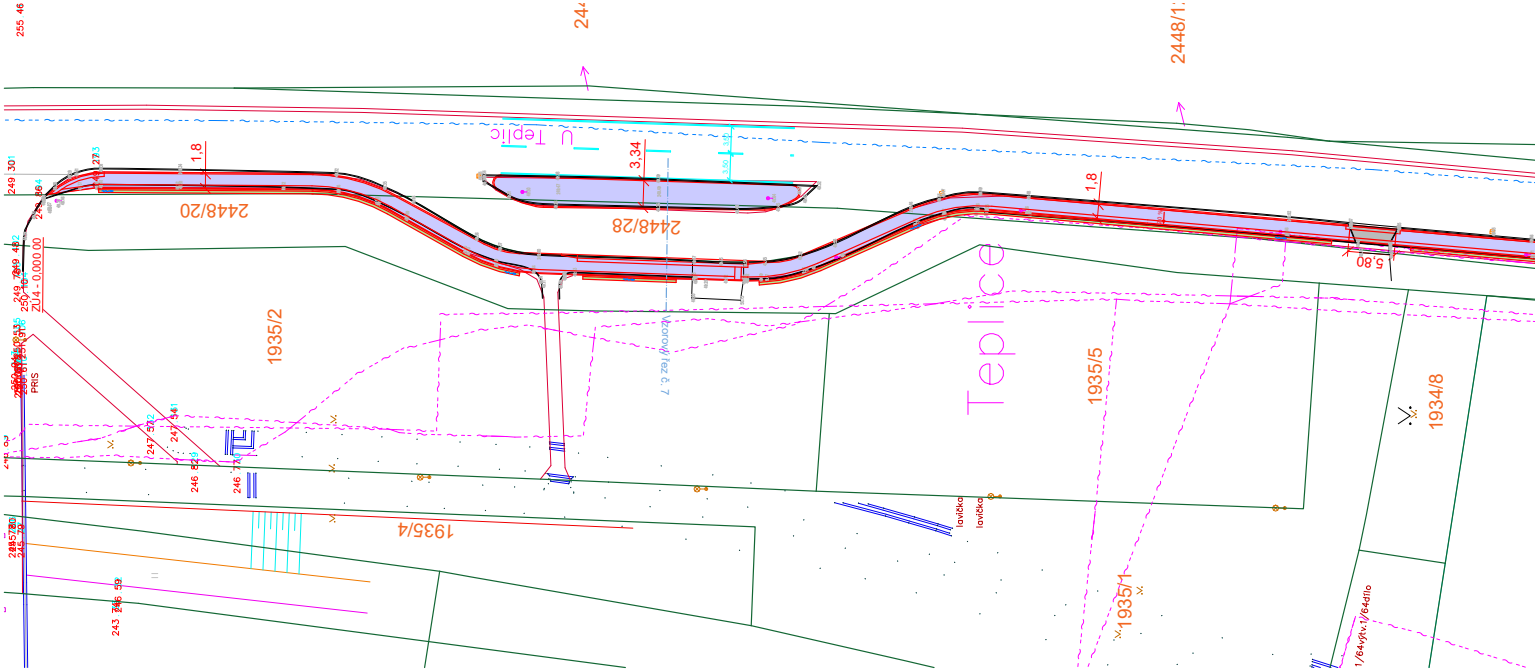

244
2448/1
U Teplic
1,8
3,34
2448/20
2448/28
1,8
5,80
ZÚ4 - 0,000.00
PRIS
1935/2
vzorový řez č. 7
Teplice
1935/5
1934/8
1935/4
lavička
lavička
1935/1
1/64výtv.1/64díl

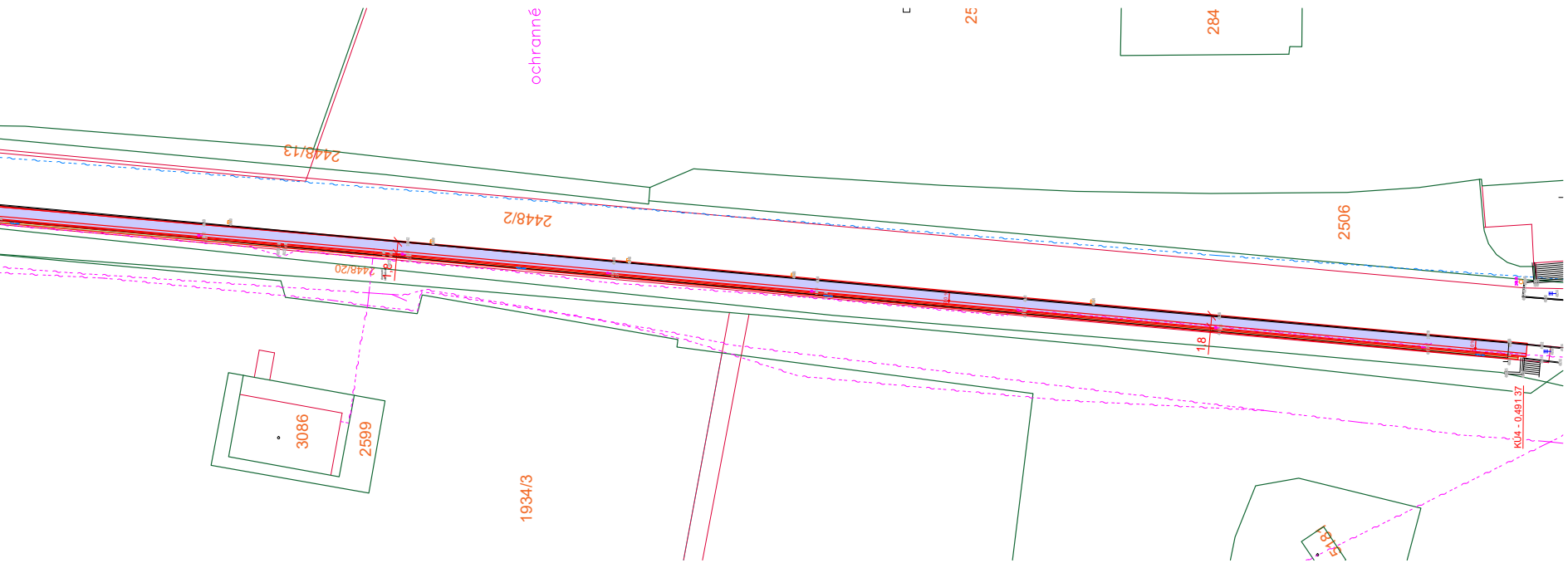
ochranné
25
284
2448/13
2448/2
2506
2448/20
1,8
1,8
KÚ4 - 0,491 37
3086
2599
1934/3
518

Legenda sítí

- Vodovod
- Kanalizace
- NTL plynovod
- STL plynovod
- Sdělovací kabely CETIN
- Sdělovací kabely VODAFONE
- Sdělovací kabely ČD
- Kabely NN podzemní
- Kabely NN nadzemní
- Kabely VN podzemní
- Kabely VO

Příprava území

Uznatelné náklady

🟪	Vybourání stávajícího chodník z deskové dlažby 30/30 (hl. 350 mm)	2320,00 m²
⬜	Vybourání stávajícího chodníku z litého asfaltu (hl. 350 mm)	130,00 m²
🟨	Vybourání stávajícího chodníku ze žulové kostky (hl. 350 mm)	10,00 m²
🟦	Vybourání stávajícího chodníku ze zámkové dlažby "tvaru H" (hl. 350 mm)	66,00 m²
🟧	Vybourání stávajícího vjezdu ze žulové kostky (hl. 450 mm)	12,00 m²
⬛	Vybourání stávajícího vjezdu z asfaltu (hl. 450 mm)	20,00 m²
🟩	Výkop zeminy pro provedení příkopu	180,00 m³
	Vybourání stávajících betonových obrubníků	2078,00 m
	Vybourání AB komunikace v místě zastávek	10,00 m²

Neuznatelné náklady

🟪	Vybourání stávajícího chodník z deskové dlažby 30/30 (hl. 350 mm)	1540,00 m²
⬛	Vybourání stávajícího vjezdu z asfaltu (hl. 450 mm)	10,00 m²
🟩	Výkop zeminy pro provedení příkopu	100,00 m³
	Vybourání stávajících betonových obrubníků	1348,00 m
	Vybourání AB komunikace v místě zastávek	20,00 m²

Legenda stávajících objektů

- Stávající KN
- Rozhraní ploch
- Budovy

Legenda navržených objektů

- Obrubník
- Chodník
- Vjezd
- Varovný pás; signální pás

Objektová skladba

SO 101 - Chodník ulice Smetanovo nábřeží

S

Výškový systém : Balt po vyrovnání
Souřadnicový systém : JTSK

Revize 01: 03/2023

Rekonstrukce chodníku v ulici Smetanovo nábřeží

UMÍSTĚNÍ: Hranice, ulice Smetanovo nábřeží
STAVEBNÍK: Město Hranice, Pernštejnské náměstí 1, 753 01 Hranice

STUPEŇ PD: DPS
ZAKÁZKA: 202009
DATUM: LISTOPAD 2020
AUTORIZAČNÍ RAZÍTKO:
ZODPOVĚDNÝ PROJEKTANT: Ing. et Ing. Jan HORALÍK, Ph.D.
KONTROLOVAL: Bc. Jakub FRAIS
ZPRACOVAL: Bc. Jakub FRAIS

SISKO spol. s r.o. PŘEROV
Velká Dlážka 527/6
750 02 Přerov
tel.: 581 222 022

DIČ: CZ 47155558

SO 101 - Chodník ulice Smetanovo nábřeží
SVAZEK: D.1
KOPIE:
Příprava území M 1 : 500
VÝKRES: 004